


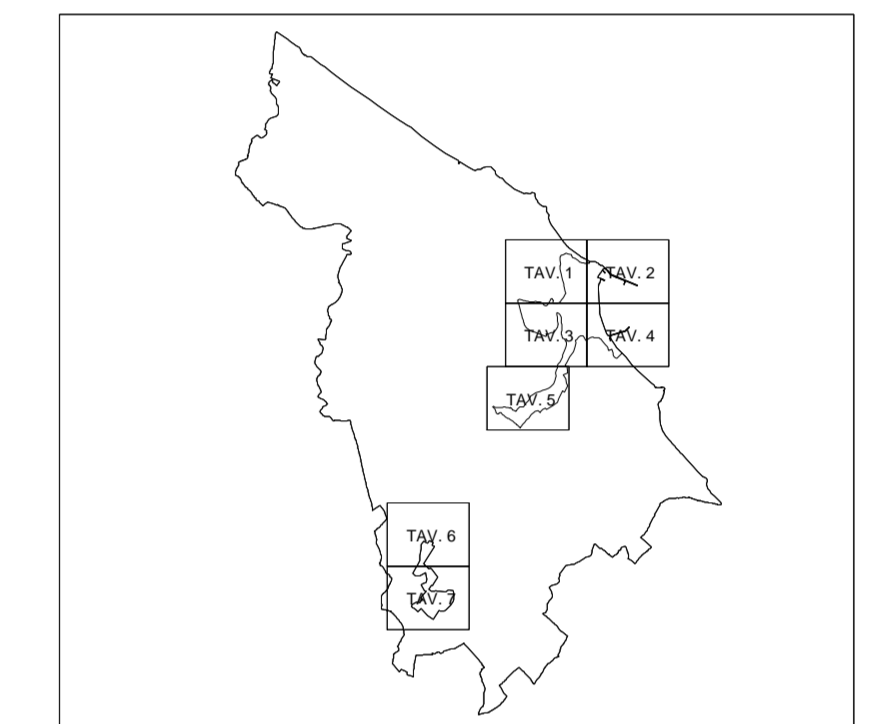


REGIONE ABRUZZO



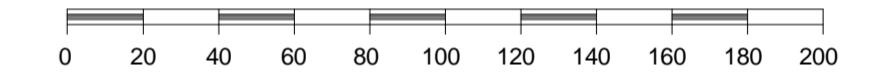
COMUNE DI ORTONA (CH)

Tav. 3



QUADRO D'UNIONE

Scala 1 : 2000



VERTICE	GAUSS - BOAGA	
	EST	NORD
NO	2.469.200	4.689.000
NE	2.471.000	4.689.000
SO	2.469.200	4.687.600
SE	2.471.000	4.687.600

L'equidistanza fra le curve è di 2 m. L'altimetria, espressa in metri, è riferita al livello medio del mare.
Rappresentazione conforme a GAUSS-BOAGA, sistema nazionale - fuso EST

SEGNI CONVENZIONALI

VIABILITA'	IMPIANTI - MANUFATTI
strada asfaltata	baracca
strada bianca mobile	terrace
strada secondaria	edificio
sentiero	edificio industriale
ponte	edificio di culto
mercato	edificio in costruzione
VIABILITA' FERROVIARIA	industria
asse binario	cabina elettrica
IDROGRAFIA	seria
fiume	simbolo camping
fosso	recinzione
scorrina	muo di scisto
mare	muo a sacco
scogliera	muo di scogliera
OROGRAFIA	paio elettrodotto
155.1 punto quotato	traliccio elettrodotto
scarpata naturale	
scarpata artificiale	
curva di livello elettrica	
curva di livello secondaria	
curva di livello ausiliario	
limite comunale	
VEGETAZIONE	
bosco	simbolo vignato
area di alberi	simbolo ulivo
limite ortumi	alta essenza
albero isolato	simbolo frutteto
colto d'area	sepe